
















10 2020 Hegotocht 79 km km

<u>1</u>	★ Begin bij Clubhuis	
<u>2</u>	↑ Ga naar H.N. Werkmanweg en fiets naar het noorden	
<u>3</u>	↑ Steek over, de Mollerusweg op	0,16
<u>4</u>	↑ Einde Mollerusweg, neem fietspad langs Waarderweg ri. Schoterbrug	0,4
<u>5</u>	↶ Na onderdoorgang Schoterbrug sla linksaf op Waarderweg de brug op	1,7
<u>6</u>	↷ Na de brug, houd rechts aan op Spaarndamseweg	2,1
<u>7</u>	↶ Sla linksaf op Jan Gijzenkade	2,3
<u>8</u>	↶ Sla linksaf op Jan Gijzenpad naar tunneltje onder de Randweg	3,7
<u>9</u>	↑ Door het tunneltje onder de Randweg	3,8
<u>10</u>	↑ Na bruggetje over de Delft, rechtdoor	3,8
<u>11</u>	↷ Sla rechtsaf Van Den Bergh Van Eysingaplantsoen op	4,5
<u>12</u>	↷ Sla rechtsaf op Wüstelaan	4,7
<u>13</u>	↶ Sla linksaf op Wijnoldy Daniëlsaan ri. Santpoort-Noord	4,8
<u>14</u>	↑ Op rotonde rechtdoor, fietspad langs de Santpoortse Dreef	5,9
<u>15</u>	↶ Op rotonde, links af ri. Driehuis	7,4
<u>16</u>	↑ Na spoor viaduct rechtdoor op Rotonde	8,3
<u>17</u>	↑ Neem rotonde Driehuizerkerkweg, ri. IJmuiden	8,7
<u>18</u>	↷ Houd rechts aan op fietspad langs de Waterloolaan	8,7
<u>19</u>	↑ Ga rechtdoor over de Rotonde	9,1

<u>20</u>	↑	Neem fietspad langs Heerenduinweg en fiets naar het westen	9,5
<u>21</u>	↪	Vorbij tankstation, sla rechtsaf Kruisberglaan op	12,4
<u>22</u>	↩	Sla linksaf, Planetenweg oversteken, Pleiadenplantsoen op	13,1
<u>23</u>	↑	Rechtdoor over de Rotonde	13,5
<u>24</u>	↪	Houd rechts aan op Dokweg	13,7
<u>25</u>	↑	Rechtdoor op rotonde Dokweg	13,9
<u>26</u>	↩	Sla linksaf op de 2e rotonde Dokweg de Halkade op	14,2
<u>27</u>	↑	Ga naar Dokweg en fiets naar het noorden	14,2
<u>28</u>	↪	Neem de 2de rechts op Halkade	14,3
<u>29</u>	↪	Sla rechtsaf op Stationsstraat	14,6
<u>30</u>	↩	Sla linksaf op Stationsplein	14,7
<u>31</u>	↪	Sla rechtsaf op Kanaaldijk	15
<u>32</u>	↑	De Geul oversteken naar de Julianakade	15,9
<u>33</u>	↩	Sla links af op fietspad langs de IJmuiderstraatweg	16
<u>34</u>	↩	Sla linksaf op fietspad onder het viaduct door, daarna neem de pont	17,7
<u>35</u>	↑	Na de pont, houd rechts aan op fietspad langs de Pontweg	18,3
<u>36</u>	↩	Sla links af op Grote Hout- of Koningsweg	19,2
<u>37</u>	↑	Wenckebachstraat oversteken	19,6
<u>38</u>	↪	Daarna sla rechtsaf op fietspad langs de	19,7
<u>39</u>	↩	Na stoplichten Binnenduinrandweg linksaf fietspad op	20,3
<u>40</u>	↪	Sla rechtsaf op Westerhoutweg	20,7
<u>41</u>	↩	Vondellaan oversteken, Sla linksaf op	21,2
<u>42</u>	↪	Sla rechtsaf op Warande	21,3
<u>43</u>	↪	Houd rechts op Warande	21,7

44	↑	Bij rotonde oversteken naar de ander kant en meteen daarna	22,1
45	↶	sla linksaf op Gladiolenlaan	22,2
46	↑	Plesmanweg oversteken	22,9
47	↷	Na tunneltje, sla rechtsaf op Kleine Houtweg	23,2
48	↷	Sla rechtsaf Kleine Houtweg op	24,5
49	↶	Sla linksaf op Rijksstraatweg	24,6
50	↑	Bij rotonde rechtdoor	25,2
51	↷	Sla rechtsaf op Noordermaatweg	26,6
52	↶	Sla linksaf op Heemstederweg	27,9
53	↷	Na spoorwegovergang fietspad op	29,2
54	↷	Sla rechtsaf op Uitgeesterweg	29,8
55	↑	Neem de Uitgeesterweg en fiets ri. Uitgeest	29,8
56	↷	In Uitgeest sla rechtsaf op Sternstraat	32,2
57	↶	Sla linksaf op Sternstraat	32,3
58	↷	Sla rechtsaf op Benesserlaan	32,4
59	↶	Sla linksaf op Plevierstraat	32,5
60	↷	Na een bocht naar links sla rechtsaf op	32,8
61	↶	Geesterweg oversteken en dan linksaf op fietspad langs Geesterweg	32,9
62	↷	Houd links aan op Geesterweg ri. Akersloot	33,1
63	↑	Na Akersloot verder langs Noordhollands kanaal	38,1
64	↷	Sla rechtsaf op Boekelerdijk, verder langs het Noordhollands kanaal	40,1
65	↶	Bocht naar links	42,3
66	↷	Sla rechtsaf op Diamantweg	42,9
67		Oversteken en verder op fietspad andere kant van de weg	43,4
68	↷	Na viaduct sla rechtsaf ri. "Konijn" op Fietspad	44

69	↑	Neem het fietspad en fiets naar het oosten ri. Noordhollands kanaal	44,1
70	↶	Sla linksaf op Pad en meteen daarna	44,6
71	⚓	ga aan boord van veerboot Pont Leeghwaterbrug	44,6
72	↑	Neem de Pont Leeghwaterbrug	44,7
73	↶	Sla linksaf op Westdijk	44,7
74	↷	Sla rechtsaf op Omval	45,2
75	↑	Neem de Omval en fiets naar het oosten	45,3
76	↶	Bij "Ranzijn" Sla linksaf op Omval	45,5
77	↷	Sla rechtsaf op Omval	45,5
78	↑	Ga naar Fietspad en fiets naar het noordoosten	45,7
79	↶	Sla linksaf op Schermerdijk naar fietstunnel	45,7
80	↶	Sla linksaf op Noordervaart tunnel in	45,8
81	↷	Sla rechtsaf op Fietspad	45,9
82	↷	Sla rechtsaf op Ventweg Noord Hollandskanaal langs	45,9
83	↷	Bij stoplichten Sla rechtsaf op Fietspad N244 oversteken	55,1
84	↑	Neem de Fietsroute en fiets naar het zuiden langs de N246 ri. Knollendam	59,4
85	↶	Bij stoplichten sla linksaf op Kerkstraat fietstunnel in	62,3
86	↷	Na tunnel Sla rechtsaf op Fietspad, daarna weer rechtsaf N246 langs	62,3
87	↷	Na fietstunnel Sla rechtsaf op Provincialeweg	62,9
88	↶	Na de brug over de Nauernasche vaart, Sla linksaf op Vaartdijk	63,1
89	↑	Na de spoorweg overgang Neem de Vaartdijk en fiets naar het zuiden	66
90	↷	Bij watertoren, Sla rechtsaf op Vaartdijk ri. Pont	66,4
91	↑	Ga naar Provincialeweg en fiets naar het zuidwesten	68,6

<u>92</u>		Bij rotonde rechtdoor ri. Pont	69,5
<u>93</u>		Bij rotonde sla linksaf op Fietspad	71
<u>94</u>		Neem de Pont	71,1
<u>95</u>		Na de pont sla rechtsaf op Zijkanaal C	71,5
<u>96</u>		Volg fietspad langs Zijkanaal C en fiets naar het zuidwesten ri. Spaarndam	73,5
<u>97</u>		Voor de Grote Sluisbrug sla linksaf op	75,2
<u>98</u>		Sla rechtsaf op Lageweg	75,4
<u>99</u>		Houd links aan op Lageweg	76
<u>100</u>		Sla rechtsaf op Penningsveer	77,7
<u>101</u>		Na molen sla rechtsaf op Riet en Biezenpad	78,4
<u>102</u>		Sla linksaf op Fietspad, daarna J.W. Lucasweg op	78,7
<u>103</u>		Sla linksaf op H.N. Werkmanweg	79,2
<u>104</u>		Aankomst bij Clubhuis	79,3